





Legende

-  Brunnen "Ziegelstadel"
-  WSG I
-  WSG II
-  WSG III

0 50 100 200 Meter

M 1:10000

Wasserschutzgebietskarte

Lageplan M 1:10000

zur Verordnung des Landratsamtes Landsberg am Lech vom
über das Wasserschutzgebiet für den Brunnen Thaining
in den Gemeinden Thaining und Hofstetten,
Landkreis Landsberg am Lech, Regierungsbezirk Oberbayern
für die öffentliche Wasserversorgung der Gemeinden Thaining und Hofstetten

Diese Karte ist gemäß § 2 Abs. 2 der Verordnung des Landratsamtes
Landsberg am Lech vom Bestandteil dieser Verordnung.

Landsberg am Lech, Landratsamt

Eichinger
Landrat